

# PROJEKT PAKISTAN

HIMALAJE – HINDUKUSZ – KARAKÖRUM

TERMIN WYPRAWY:

22.05-07.06.2024

23.05-08.06.2025




# GŁÓWNE ATRAKCJE WYPRAWY DO PAKISTANU

- Stare miasto w Rawalpindi
  - Zimna pustynia Katpana
  - Dolina Shigar i XVI-wieczny Fort Kharpocho
  - Wodospad Manthokha
  - Stary meczet Chaqchan w Khaplu
  - Trekking w okolicy szczytu Masherbrum
  - Mecz polo
  - Podróż przez Karakorum Highway
  - Fort Altit
  - Bujna roślinność doliny Hopar
- Przejście mostem Hussaini Suspension
  - Najwyżej położone przejście graniczne świata
  - Przejazd jeepami najniebezpieczniejszą drogą świata do Fairy Meadows
  - Trekking do Bial Camp u podnóża Nanga Parbat
  - Przełęcz Shandure i jezioro Phandar,
  - Starożytne miasto Chital
  - Doliny Kalasha na wysokości prawie 2 tys. m n.p.m.
  - Wioski w dolinie Bumburet
  - Dolina Swat czyli „Szwajcaria” Pakistanu
  - Takht-i-Bahi, buddyjski klasztor z I w. n.e
  - Atrakcje Peszawaru





Więcej filmów z naszych  
podróży na Vimeo







## DZIEŃ 1 LECIMY DO PAKISTANU!

**STARTUJEMY - LOT DO ISLAMABADU**

Spotkanie oraz przywitanie na lotnisku. Wylot z kraju.



## PAKISTAN W LICZBACH

odległość od Polski – **4710 km**

powierzchnia: **796 095 km<sup>2</sup>**

liczba ludności: **231 mln**

języki: Urdu, Angielski

temperatura w trakcie pobytu: **14-30 st. C**

waluta: **rupia pakistańska**

# DZIEŃ 2 STARTUJEMY Z PRZYGODĄ!

## ISLAMABAD - RAWALPINDI

Po wylądowaniu i zakwaterowaniu w hotelu krótki odpoczynek. Następnie **ruszamy do Rawalpindi**, znajdującego się zaledwie kilkanaście kilometrów od stolicy. To dwustuletnie miasto stanowi doskonały kontrast do bliźniaczego Islamabadu. Tu po raz pierwszy na własnej skórze w żywej i pulsującej chaosem tkance miasta **poczujemy pakistański klimat**.

Podczas naszego spaceru zaobserwujemy ciągnące się kilometrami **bazary, tłumy ludzi, nieuporządkowany ruch uliczny i i niezwykle przyozdobione ciężarówki**, które niczym kolorowe ptaki giganty suną zatłoczonymi drogami.

Przejdziemy się po **starym mieście oraz zjemy obiad** w lokalnej restauracji serwującej tutejsze specjały. W drodze powrotnej **odwiedzimy Meczet Króla Fajsala**. Ta znajdująca się u stóp wzgórza Margala największa islamska świątynia stolicy Pakistanu jest również jedną z największych w Azji Płd. Następnie nocny odpoczynek w hotelu.











# DZIEŃ 3 BRAMA KARAKORUM

## ISLAMABAD - SKARDU

Po śniadaniu ruszymy na lotnisko. Czeką nas **55 minutowy lot do Skardu**.

Czas ten wypełnią obłędne widoki rozpościerające się za oknami - **po lewej na Karakorum, po prawej na Himalaje**. Miasto znajduje się na wysokości prawie 2500 m n.p.m., u zbiegu rzek Indus i Shigar. To jedna z bram do gigantycznych ośmiotysięczników zaliczających się do pasma górskiego Karakorum.

Po przylocie zapakujemy się w **terenowe samochody i przejedziemy w stronę przedziwnej pustyni**. Położona na wysokości 2226 m n.p.m. **zimna pustynia Katpana** jest jedną z najwyższych pustyni na świecie. Znajdujące się na jej terenie piaszczyste wydmy zimą czasami są pokryte śniegiem.

Kolejny etap to **dolina Shigar**, która rozciąga się na długości około 170 km od Skardu do Askole i jest początkiem pasma Karakorum oraz zachodnią bramą do wyższych partii Himalajów. Charakteryzuje się pięknymi krajobrazami i wyjątkową fauną i florą. Na sam koniec czeka nas krótki trekking na **XVI-wieczny Fort Kharpocho** wzniesiony przez władcę Ali Sher Khana. Wyrastająca niemal ze skał ogromna budowla, przez wieki była niemyym świadkiem wielu historycznych wydarzeń. Do dziś można dostrzec niesamowity kunszt oraz mistrzostwo budowniczych fortyfikacji. Z tego miejsca rozciąga się majestatyczny widok na okolice.

Zmęczeni i głodni wrócimy do Skardu na nocleg w hotelu.









# DZIEŃ 4 U PODNÓŻA

## KARAKORUM

### SKARDU - KHAPLU

Po śniadaniu ruszamy w czterogodzinną podróż do Khaplu. Będzie to jednak **podróż pełna pięknych widoków, zjawiskowych dolin i zapadających w pamięć krajobrazów**. Karakorum to drugi na Ziemi po Himalajach łańcuch górski, położony jest na pograniczu Indii, Pakistanu i Chin oraz dawnej stolicy imperium mongolskiego, która była położona w dolinie Orkhon i dzisiejszej Mongolii. Nazwa **“Karakorum”** pochodzi z **języka mongolskiego i oznacza “czarną skałę”** i całkowicie odzwierciedla twardość i trwałość skał, które tworzą ten majestatyczny łańcuch górski, znany ze swojej pięknej, ale surowej i trudnej do zdobycia natury.

Podczas trasy kilka razy zatrzymamy się, by uwiecznić aparatem mijane w drodze kadry. Odwiedzimy ponad **50 metrowy wodospad Manthokha**, który malowniczo położony jest na zielonych pastwiskach ze strumieniami, pośród wysokich skalistych gór.

Po przyjeździe do Khaplu zakwaterujemy się w hotelu i pójdziemy na spacer po tym ciekawym miejscu. Odwiedzimy **niewielki fort oraz stary pochodzący z 1370 r. Meczet Chaqczan**, który jest jednym z najstarszych w regionie i pochodzi z czasów gdy ludność tego obszaru masowo przeszła z buddyzmu na islam.





LEGAL  
NOMADS  
THE ADVENTURE BEGINS







# DZIEŃ 5 WRACAMY DO SKARDU

## KHAPLU - SKARDU

Po śniadaniu wyruszamy z powrotem do Skardu. Dzisiejsza trasa zajmie ok. 6 h, ale przebiegnie zupełnie inaczej już wcześniej. Za oknami niby monotonia krajobrazu, auta pokonują kolejne zakręty wśród surowych, kamienistych skał, ale mijane widoki wciąż nie pozwalają oderwać od siebie wzroku.

Po drodze zobaczymy majestatyczny szczyt Masherbrum (7 821 m n.p.m.). To jedna z **najrzadziej zdobywanych gór świata**. Mimo, że zajmuje dopiero 25 lokatę pod względem wysokości to wymaga o wiele więcej umiejętności technicznych w drodze na szczyt. Dodatkowo jej 3500 m pionowa ściana północno-wschodnia uchodzi za jedno z najtrudniejszych wspinaczkowych wyzwań na świecie i pozostaje wciąż niezdobyta.

Kilka fotek i dalej w drogę. **Przekroczymy rzekę Indus** i poza głównymi szlakami będziemy zmierzali do celu, ciesząc się wspaniałymi widokami. Wieczorem w Skardu odwiedzimy lokalny bazar i boisko do gry w polo - narodowego sportu w Pakistanie.



## POLO - NARODOWY SPORT PAKISTANU

Polo to gra zespołowa na koniach, w której dwie drużyny po czterech zawodników walczą o zdobycie jak największej liczby bramek. Mecz rozgrywa się na trawiastym polu o wymiarach 275 na 183 metrów. Celem gry jest wbicie do bramki przeciwnika piłki za pomocą kija. Piłka jest wykonana z drewna lub plastiku i ma średnicę 11,5 cala. Kij jest wykonany z drewna lub bambusa i ma długość od 5 do 6 stóp.

W Pakistanie polo jest popularne od ponad 100 lat. Gra była pierwotnie rozgrywana przez brytyjskich kolonizatorów, ale szybko zyskała popularność wśród miejscowej ludności. Obecnie w Pakistanie jest ponad 20 klubów polo, a gra jest popularna wśród osób w różnym wieku i o różnym statusie społecznym.

Polo w Pakistanie jest synonimem luksusu i prestiżu. Mecz polo są często organizowane przez bogatych i wpływowych ludzi, a gra jest uważana za sposób na pokazanie swojej pozycji społecznej. Jednak polo to nie tylko gra dla bogatych. W Pakistanie jest wiele klubów polo, które oferują zajęcia dla dzieci i młodzieży. Dzięki temu polo staje się bardziej dostępne dla osób z różnych środowisk.

# DZIEŃ 6 KACHURA I GÓRSKA

## AUTOSTRADA

### SKARDU - HUNZA

Dzień rozpoczynamy śniadaniem i w drogę. Przed nami długa trasa, której cel to **przepiękny region Gilgit**. Charakteryzuje się wieloma malowniczymi wioskami, które tworzą bujne, zielone oazy, kontrastujące z surowością skalistych gór. Pierwszym przystankiem będzie **położone na wysokości 2500 m n.p.m. w okolicy wioski Kachura malownicze jezioro**, o tej samej nazwie. Pływając łodzią po jego szmaragdowej tafli podziwiac będziemy otaczające surowe szczyty.

Naszą dalszą podróż poprowadzi **trasą Karakorum Highway**. Jest ona popularną atrakcją turystyczną oraz jedną z najwyższych położonych dróg o utwardzonej nawierzchni. Liczy 1300 km z prowincji Pendżab do Gilgit-Baltistan. Ze względu na wysokie wzniesienie i trudne warunki w jakich została zbudowana, **nazywana jest ósmym cudem świata** i trudno się z tym nie zgodzić.

Po drodze nie raz zatrzymamy się na zrobienie pamiątkowych zdjęć oraz podziwianie niezwykłych widoków. A do takiego niewątpliwie należy **majestatyczny szczyt Rakaposhi (7788 m n.p.m.)**, który po raz drugi w swojej historii został zdobyty 1978 r przez polsko-pakistańską ekipę.

Dzisiejszą **noc spędzimy w niezwykłym miasteczku Duiker**. Okolica ta słynie z pięknych sadów morelowych, których po zbiorach dojrzałe owoce suszą się na dachach tworząc pomarańczowe kobierce.







# DZIEŃ 7 JEZIORA, DOLINY I NIEBEZPIECZNY MOST

## HUNZA - PASSU

Po śniadaniu czas na **kawę i piękne widoki z hotelowego tarasu**. Dzisiejszym celem jest **wyjątkowa wioska Passu**. Po drodze odwiedzimy najstarszy zabytek w okolicy. Zbudowany **około 1100 r. Fort Altit został wpisany na listę dziedzictwa UNESCO**. Pierwotnie fort był domem władców państwa Hunza, ponoć wywodzących się od starożytnych Hunów.

Następnie udamy się do **doliny Hopar**, skąd rozpościera się widok na trzy okazałe szczyty. U stóp jednego z nich Golden Peak (7027 m n.p.m.) znajduje się **lodowiec Hopar**, który zaliczany jest do najszybciej poruszającego się lodowca w Karakorum. Tam wyruszymy na krótki trekking zaliczając niezwykle punkt widokowy.

Kierując się dalej na północ napotkamy powstałe w 2010 r. na wskutek osuwiska **bajeczne jezioro Attabad**, które słynie z pięknego położenia oraz niezwykle turkusowej wody. Tu kolejny raz wsiądziemy na **łódź, by z tej perspektywy podziwiać niezmiernie krajobraz** okolicy.

W końcu czas na nieco adrenaliny - czeka nas przejście **200 m mostem Hussaini Suspension**. **Opcja dla odważnych!** To jeden z najniebezpieczniejszych mostów linowych na świecie, ale jak to się mówi... Raz się żyje! Po tych emocjach odpoczniemy chwilę podziwiając jezioro Ghulkin Borith. Po dotarciu do Passu zakwaterowanie w hotelu i nocleg.









# DZIEŃ 8 NAJWYŻSZE PRZEJŚCIE GRANICZNE PASSU-GILGIT

Dzień rozpoczynamy śniadaniem i założeniem nieco cieplejszej odzieży. Przed nami trzygodzinna podróż przerywana przystankami na utrwalenie pięknych kadrów, które mijamy za oknem.

Dzisiejszym celem jest przełęcz Khunjerab 4693 m n.p.m. gdzie znajduje się **najwyżej położone przejście graniczne na świecie**. Po drugiej stronie pilnie strzeżonej bramy jest już Chińska Republika Ludowa. Jest tam również **najwyżej położony na świecie bankomat ;)**

Przejście w okresie od grudnia do kwietnia może być zamknięte ze względu na trudne warunki pogodowe, a latem intensywne opady mogą spowodować osuwiska, a co za tym idzie niebezpieczeństwo spadających kamieni, czy głazów. To zresztą nierzadki widok na pakistańskich drogach.

W trasie lunch, po którym czas upłynię na zajadaniu się suszonymi morelami i oczekiwaniu na **nieziemski zachód słońca**. Po tych atrakcjach wracamy do hotelu w Gilgit na nocleg.





# DZIEŃ 9 WIELKA GÓRA



## GILGIT-FAIRY MEADOWS

Dzisiejszy dzień będzie niezwykle intensywny. Po śniadaniu wyruszamy w stronę Fairy Meadows. Przesiadamy się w specjalne terenowe auta kierowane wyłącznie przez lokalnych, wyspecjalizowanych kierowców. Przed nami trudna i niebezpieczna trasa, momentami mroząca krew w żyłach, ale jej finał będzie spektakularny. Dojedziemy do malowniczej wioski Tattu położonej na wysokości 2900 m n.p.m. mijając po drodze kilka niezwykłych punktów widokowych. Stąd rozpoczniemy trzygodzinny trekking do Fairy Meadows. Szlak prowadzi przez lasy sosnowe, rwące potoki, kamieniste dukty i nieziemskie pejzaże. Będzie również możliwość przemierzenia tej trasy konno (opcja).

Po dotarciu na miejsce naszym oczom ukaże się monstualna Nanga Parbat (8126 m n.p.m.). To tu spędzimy resztę popołudnia, zachwycając się zachodem słońca i widokiem na słynny ośmiotysięcznik.

Kolacje tym razem spędzimy na zabawie przy ognisku! To będzie niezapomniany wieczór!







# DZIEŃ 10 NANGA PARBAT

## FAIRY MEADOWS-BIYAL CAMP-FAIRY MEADOWS

Pobudka w wyjątkowych okolicznościach przyrody. Fairy Meadows to zielony płaskowyż położony na wysokości 3310 m n.p.m. u podnóża "Nagiej góry". Sezon trwa tu od kwietnia do końca września, a infrastruktura turystyczna rozwija się prężnie z każdym kolejnym rokiem. Głównym powodem, dla którego odwiedza się to miejsce, oprócz **zapierających dech widoków**, jest **pragnienie zbliżenia się do Zabójczej Góry**, która zyskała kilka tego typu przydomków ze względu na historię wielu morderczych wypraw zakończonych niepowodzeniem.

Nanga Parbat (8126 m n.p.m.) uznawana jest za trzecią najbardziej niebezpieczną i trudną do zdobycia górę świata. Pochłonęła 85 istnień ludzkich, w tym dwóch naszych rodaków - ostatniego Tomka Mackiewicza "Czapkinsa", który jest dobrze znany i doceniany przez lokalną społeczność.

Wyruszymy na 2,5 godzinny trekking do Biyal Camp, dla **jeszcze lepszego widoku na południową ścianę góry oraz lodowca Rakhiot**. Tu odpoczniemy i zjemy lunch. Będzie to również kolejna świetna okazja do niesamowitych zdjęć!

Na zachód słońca powinniśmy wrócić do Fairy Meadows, gdzie w końcu będziemy mogli dobrze wypocząć.









# DZIEŃ 11 U STÓP HINDUKUSZU

## FAIRY MEADOWS-GUPIS

Po śniadaniu rozpoczniemy powrotny **trekking do doliny Tatta**, a potem znaną już Karakorum Highway pojedziemy w stronę Gilgit. Tam zjemy lunch, a po krótkim odpoczynku ruszymy w kierunku dystryktu Ghizer, położonego u stóp Hindukuszu.

Charakteryzuje się on wyjątkowo pięknymi krajobrazami. Słynie z niesamowitego piękna przyrody, otoczony wysokimi górami, **pokryty wieloma kolorowymi dolinami, błękitnymi jeziorami i strumieniami**, które łączą się, tworząc płynącą rzekę. Gdy wszystkie te obrazy połączymy w jeden powstanie panorama rajy na ziemi. Po drodze odwiedzimy stolicę regionu, uroczne górskie miasteczko Gahkuch.

Kolejne trzy godziny zajmie nam droga do Gupis, jednak i tu towarzyszyły nam będą cudowne widoki podczas trasy. Nocleg w miasteczku.





# DZIEŃ 12 CAŁODZIENNY OFFROAD

## GUPIS-BUNI

Po śniadaniu kolejny dzień pięknych widoków i... jazdy samochodem - przed nami ponad **sześciogodzinna off-roadowa podróż** do celu. Trasa przebiegała będzie przez **Przełęcz Shandur**, która znajduje się pomiędzy pasmem górskim Hindukusz a Karakorum. Oferuje odwiedzającym panoramiczne widoki na wzgórza, malownicze łąki i lśniące jeziora. **Otoczona ośnieżonymi szczytami i rozległymi, otwartymi przestrzeniami** przełęcz ukazuje surowe piękno przyrody w całej okazałości. Co roku w lipcu odbywa się tu słynny Shandur Polo Festival.

Podczas trasy będziemy **podziwiać jezioro Phandar i najwyższy szczyt tego masywu** - mierzący 7700 m n.p.m Tirich Mir, a na lunch wstąpimy do niewielkiego miasteczka Mastuj. Późnym popołudniem dotrzemy do celu - miasteczka Buni, gdzie czeka nas nocleg.



# DZIEŃ 13 STAROŻYTNE

## MIASTO

### BUNI-CHITRAL

Dzień rozpoczynamy śniadaniem w hotelu. Następnie wsiadamy do samochodów i ruszamy w **trzygodzinną trasę do miasta Chitral**.

Dolina Chitral, położona w północnym regionie Pakistanu, jest **jednym z najbardziej niezwykłych miejsc na świecie**, jeśli chodzi o naturalne piękno krajobrazowe. **Malownicze góry, siarkowe źródła, jałowcowe lasy, przyjaźni ludzie** tworzą ten niepowtarzalny klimat. Głównym ośrodkiem jest starożytne miasto o tej samej nazwie. Mogło być zamieszkiwane nawet 1000 lat p.n.e., na co wskazują wykopaliska. Przez setki lat miasto przechodziło z rąk do rąk i pełniło ważną rolę w regionie.

Po przyjeździe do hotelu i chwili odpoczynku wyruszymy na eksplorację miasta. Zobaczymy **stary meczet Shahi Mosque, miejski bazar i fort**. Będzie oczywiście chwila na odwiedzić lokalnego stadionu polo. Po dniu pełnym emocji odpocznemy w hotelu.





 LEGAL  
NOMADS  
THE ADVENTURE BEGINS











# DZIEŃ 14 ZWYCZAJE W DOLINACH

## CHITRAL-KALASH

Z samego rana po śniadaniu ruszymy w stronę Kalash Valley, doliny otoczonej pasmem górskim Hindukusz. Znajduje się na wysokości prawie 2 tys. m n.p.m., z **charakterystycznymi stromymi zboczami, wąskimi wązozami i skalistym terenem**. Obszar ten jest domem dla różnorodnej flory i fauny, w tym rzadkich gatunków, takich jak lampart śnieżny i niedźwiedź himalajski czarny.

To co zdecydowanie wyróżnia ten region na tle całego kraju to **zamieszkująca go ludność**. Znajduje się skupisko trzech wiosek, których mieszkańcy wciąż starają się zachować swój język i kulturę w obliczu postępującej nowoczesności i nawróceń religijnych. Kalaszowie to niewielka mniejszość religijna i etniczna w Pakistanie. **Religia Kalaszów jest wiarą politeistyczną**, podobną do pogaństwa i starożytnych form hinduizmu, a ludzie składają ofiary swoim bogom. Ich kultura jest powiązana z ich religią i obejmuje kilka wyjątkowych festiwali i uroczystości. Lud ten objęty jest ochroną prawną i konstytucyjną państwa jako tradycyjne plemię.

Będziemy mieli okazję ich poznać, **przyjrzeć się ich codzienności, posłuchać o ich zwyczajach i tradycjach**, zajrzeć do domów, a nawet spróbować lokalnie wina. Tu też zatrzymamy się na nocleg.







# DZIEŃ 15 „SZWAJCARIA”

## PAKISTANU

### KALASH - SWAT

Zaraz po śniadaniu wyjeżdżamy w stronę doliny Ayun. To **jedna z najpiękniejszych dolin Chitral**. Rzeka Bamburet, płynie wzdłuż całej doliny i wytwarza energię elektryczną dla wioski. Tam pożegnamy się z naszymi autami i przesiądziemy się do busa. W nim czeka nas ponad 6 godzinna trasa do Swat.

**Dolina Swat jest znana jako „Szwajcaria” Pakistanu**, dzięki bujnym lasom, malowniczym łąkom i ośnieżonym górcom. Niegdyś była twierdzą talibów, dopóki siły zbrojne Pakistanu nie przeprowadziły specjalnych operacji i nie oczyściły całego obszaru.

Teraz to całkowicie spokojny, bezpieczny teren, który jest jednym z najpopularniejszych miejsc turystycznych w kraju. Tu zatrzymamy się na nocleg.







# DZIEŃ 16 W DRODZE

## DO PESZAWARU

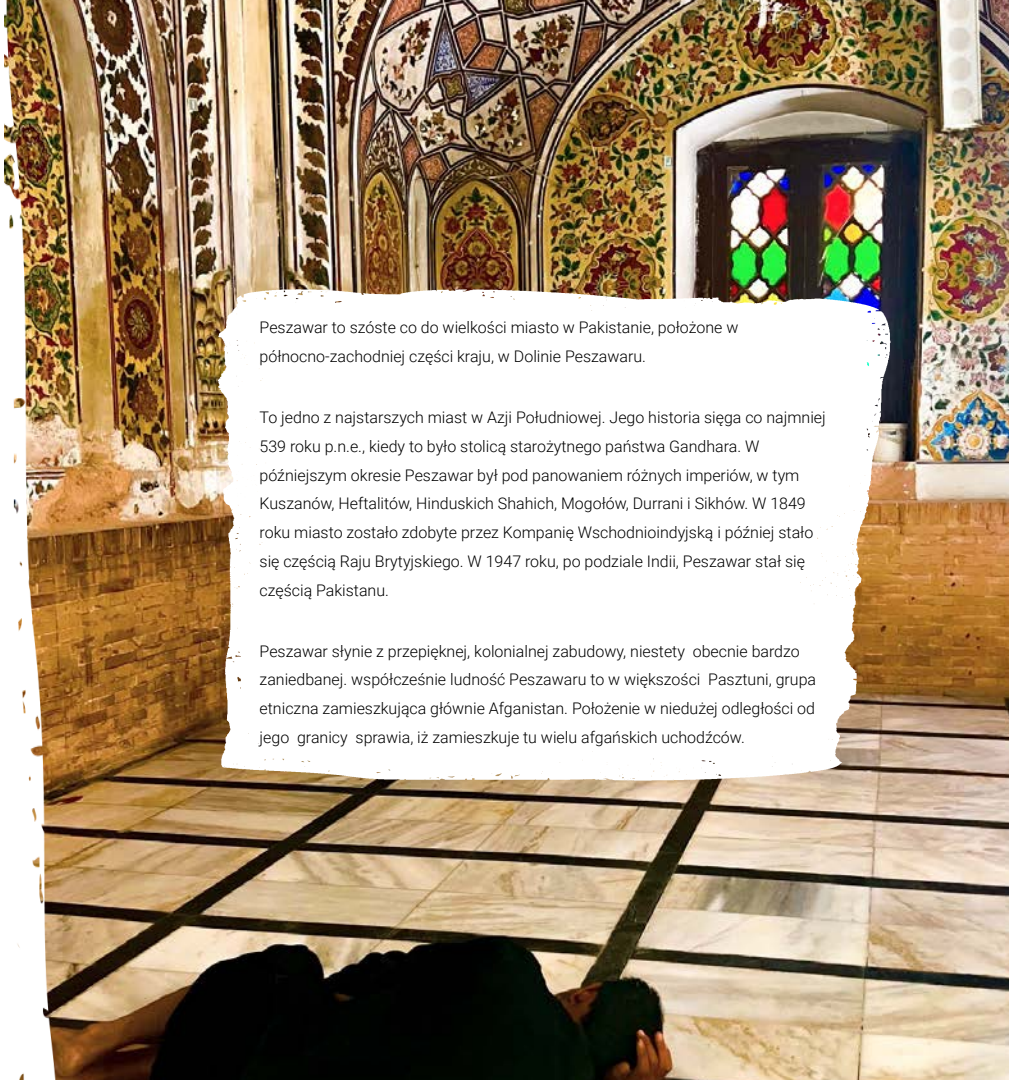
### SWAT-PESZAWAR

Zmieniamy zupełnie otoczenie! Po śniadaniu ruszamy do Peszawaru - wielomilionowej metropolii, która choć tłoczna i hałaśliwa ma wiele do zaoferowania.

Po drodze jednak **zatrzymamy się w Takht-i-Bahi, buddyjskim klasztorze z I w. n.e.** Miejsce to jest uważane za jedną z najważniejszych reliktów buddyzmu w całej okolicy. Takht w języku perskim oznacza tron, a bahi wiosnę, zatem ten "wiosenny tron" znajduje się w wyższych partiach prowincji Mardan i chociaż doznał pewnych szkód, jest jednym z **najlepiej zachowanych wczesnych buddyjskich świątyń w regionie**. W 1980 roku Takht-i-Bahi zostało wpisane na Listę Światowego Dziedzictwa UNESCO.

Po dotarciu do Peszawaru i zameldowaniu w hotelu wyruszymy zwiedzić miasto. Pasztuni słyną z niezwykłej gościnności i serdeczności o czym przekonamy się odwiedzając tutejszy bazar, stare miasto i meczet. Po całym dniu wrażeń pożegnalna kolacja i nocny odpoczynek.





Peszawar to szóste co do wielkości miasto w Pakistanie, położone w północno-zachodniej części kraju, w Dolinie Peszawaru.

To jedno z najstarszych miast w Azji Południowej. Jego historia sięga co najmniej 539 roku p.n.e., kiedy to było stolicą starożytnego państwa Gandhara. W późniejszym okresie Peszawar był pod panowaniem różnych imperiów, w tym Kuszanów, Heftalitów, Hinduskich Shahich, Mogołów, Durran i Sikhów. W 1849 roku miasto zostało zdobyte przez Kompanię Wschodnioindyjską i później stało się częścią Raju Brytyjskiego. W 1947 roku, po podziale Indii, Peszawar stał się częścią Pakistanu.

Peszawar słynie z przepięknej, kolonialnej zabudowy, niestety obecnie bardzo zaniedbanej. współcześnie ludność Peszawaru to w większości Pasztuni, grupa etniczna zamieszkująca głównie Afganistan. Położenie w niedużej odległości od jego granicy sprawia, iż zamieszkuje tu wielu afgańskich uchodźców.





## DZIEŃ 17 POWRÓT DO KRAJU

Żegnamy się z Pakistanem. Po śniadaniu przejedziemy na lotnisko i rozpoczniemy lot powrotny do domu.

# PROJEKT PAKISTAN

HIMALAJE – HINDUKUSZ – KARAKORUM

TERMIN WYPRAWY:

22.05-07.06.2024

23.05-08.06.2025

KOSZT UCZESTNICTWA

11 690 ZŁ + LOTY



## CENA ZAWIERA

- Noclegi w hotelach 3/4\* na bazie pokoiów dwuosobowych. Pokoje typu standard.
- Śniadania (z wyjątkiem bardzo wczesnego wyjazdu z hotelu)
- Przejazdy oraz transfery z i na lotniska
- Lot Islamabad-Skardu
- Zwiedzanie i wycieczki obiektów zgodnie z programem
- Opieka pilota w języku polskim i lokalnego przewodnika
- Wszystkie atrakcje ujęte w programie - oprócz tych oznaczonych jako **(opcja)**
- Bilety wstępu do Parków Narodowych, rezerwatów i wszystkich obiektów ujętych w programie
- Ubezpieczenie ERGO Ubezpieczenia Podróży – TOP 100 000 EUR, NNW 40 000 PLN, KR 5000 EUR

## CENA NIE ZAWIERA

- Biletów lotniczych Warszawa-Islamabad oraz Peszawar-Warszawa (ok. 4500 zł)
- Zwyczajowych napitków (ok. 50 USD od osoby dla przewodników, kierowców i bagażowych), napitki dla kelnerów wynoszą około 10% wartości rachunku.
- Innych rzeczy nie wymienionych w programie
- Wyżywienia oprócz wyżej wymienionego
- Ubezpieczenia od kosztów rezygnacji z wyjazdu. Koszt ubezpieczenia to 3% od wartości imprezy.
- E-wizy, ok. 150 zł

Ten folder nie jest ofertą sprzedaży w rozumieniu prawa handlowego. Program może ulec zmianom z powodu siły wyższej lub w wyniku obustronnego uzgodnienia. W takim przypadku będziemy proponować alternatywne (równomierne finansowo) rozwiązania zastępcze. Nierównoważne finansowo rozwiązania wymagają dopłaty nadwyżki w stosunku do obliczonego kosztorysu. Wszelkie prawa do tekstu, programu i zdjęć użytych w folderze są zastrzeżone.

Najwspanialsza przygoda w moim życiu!  
Dwa tygodnie spędzone w wybornym towarzystwie z pięknymi widokami, obcowaniem z dziką przyrodą i mnóstwem wrażeń. Świetna organizacja, zaradność w trudnych sytuacjach oraz fantastyczne, wręcz przyjacielskie podejście do klienta to tylko kilka z wielu atutów podróży z Legal Nomads. Mogę śmiało polecić również rodzinom z dziećmi (my byliśmy z trójką).

– AGATA, INDONEZJA

Jeśli chcecie doświadczyć traperskiej przygody, zanurzyć się głęboko w Afryce, zobaczyć jak naprawdę wygląda życie rdzennych mieszkańców tego ogromnego kontynentu, zajrzeć w miejsca, gdzie turyści nie zaglądają i to wszystko we wspaniałej atmosferze pionierskiej przygody, to trafiłście pod właściwy adres.

– MICHAŁ, ZAMBIA-MALAWI

Moje oczekiwania co do wyprawy zostały zrealizowane już w drugim dniu, a pozostałe dni to kolejne dawki niezapomnianej i niewiarygodnej przygody i pozytywnej energii. Ludzie, zwierzęta, krajobrazy – wszystko było niesamowite. Ich doświadczenie, wiedza, profesjonalizm oraz dobroć i prawdziwość sprawi, że będzie to wasza najlepsza w życiu przygoda.

– BARTEK, NAMIBIA

Drugiego dnia wieczorem w Botswanie na kemping przyczłapał sobie dość potężny czarny nosorożec i wystarczyło zrobić 5 kroków, żeby go klepnąć w tyłek. I tak zaczęła się moja przygoda...

– IZABELA, BOTSWANA

Przed wszystkim to NIE JEST żadne biuro turystyczne. To jest travel experience! Dotychczas unikaliśmy wyjazdów zorganizowanych, ale właśnie wróciliśmy z Tanzanii i Zanzibaru i jesteśmy znokautowani. Nie tylko tym, co tam zobaczyliśmy, ale przede wszystkim JAK. Świetna organizacja, program, kolejność atrakcji – wszystko mega. Szczerze polecam. I to na pewno nie jest nasz ostatni raz!

– BARTEK, TANZANIA

Jak dziecko, z otwartą buzią, chłonęłam krajobrazy Serengeti, Ngorongoro i Tarangire. Morze zwierząt, które udało nam się zobaczyć. Eeeeh! No i towarzystwo Nomadów świetne. No i wszyscy nasi kierowcy oraz kucharz! Aż słów brak, to nie zwykła wycieczka to wyprawa marzeń!

– GOSIA, TANZANIA

## Jedź z nami!

### BIURO



WERONIKA PRZEBINDA

+48 669 499 604

[kontakt@legalnomads.pl](mailto:kontakt@legalnomads.pl)



IGOR OLEJNICZAK

+48 501 740 604

[igor@legalnomads.pl](mailto:igor@legalnomads.pl)

[www.legalnomads.pl](http://www.legalnomads.pl)



PRZYGODA CZEKA, NIE ZWLEKAJ!

